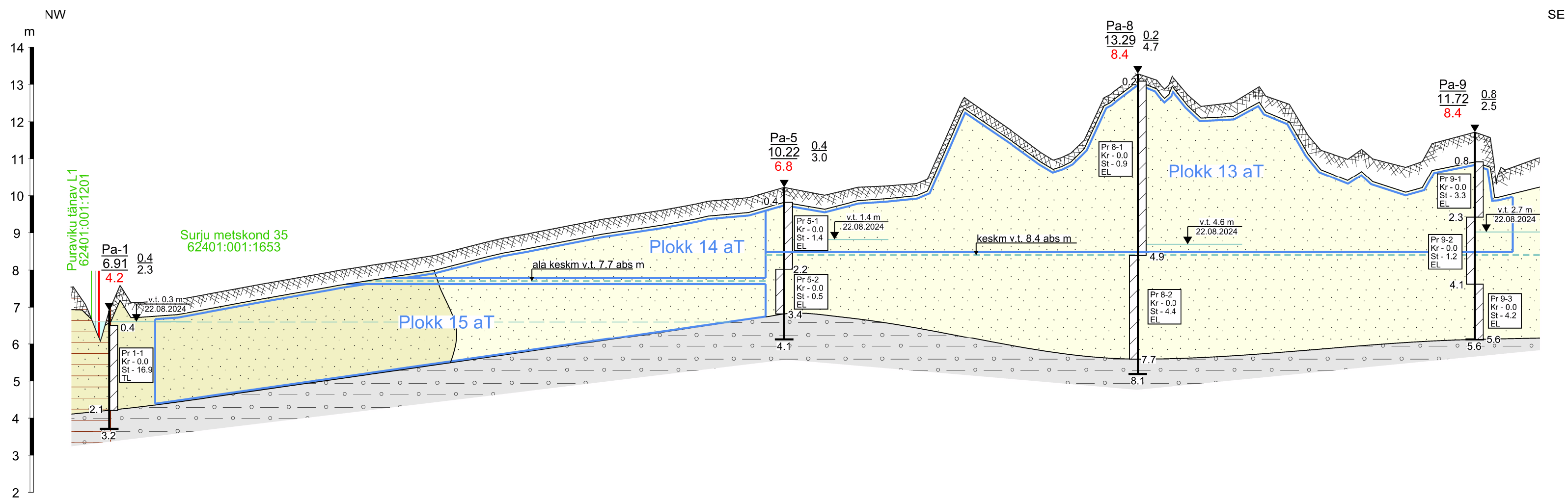
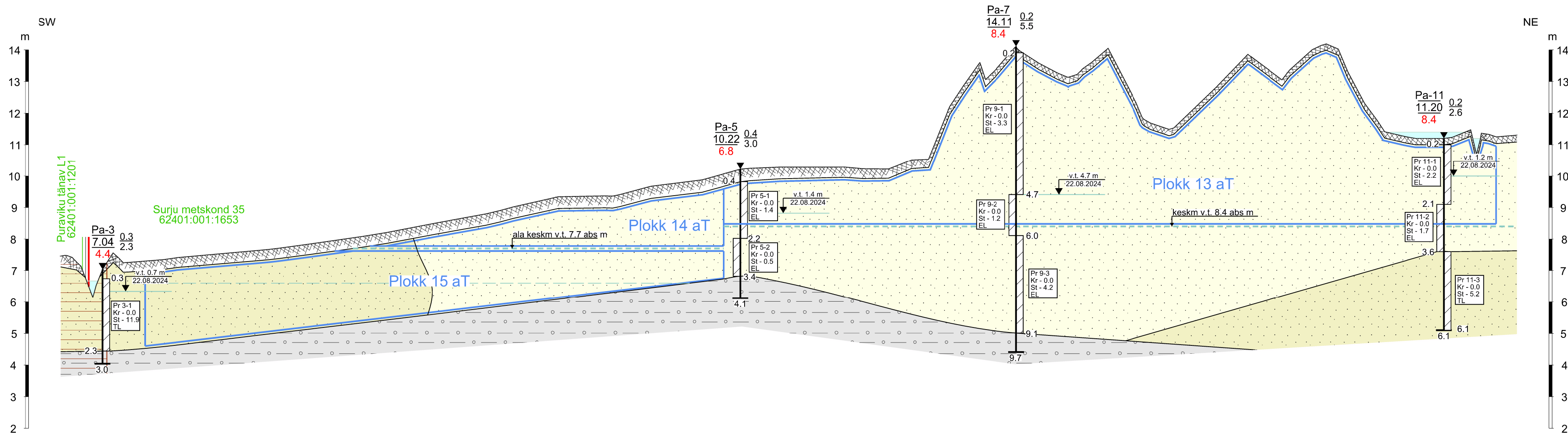


GEOLOOGILINE LÄBILÕIGE I-I'

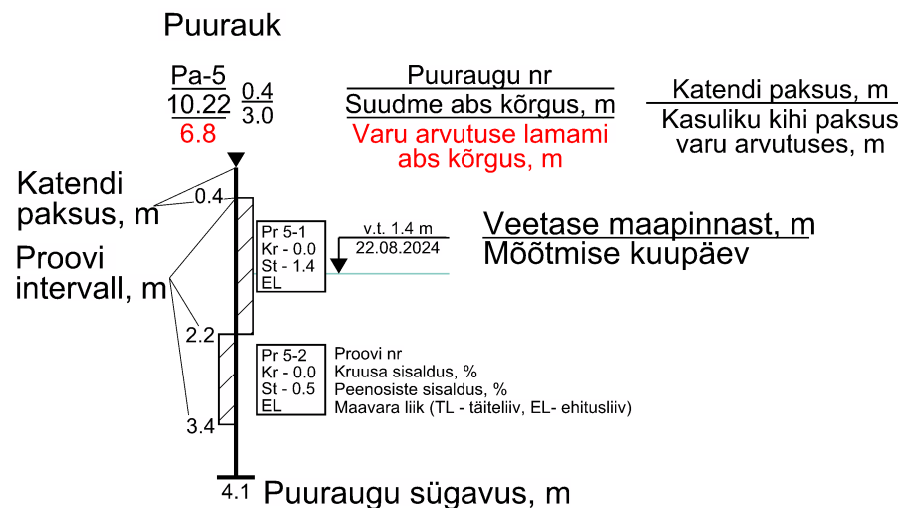


GEOLOOGILINE LÄBILÕIGE II-II'



LEPPEMÄRGID:

- Uuringuruumi teenindusala piir
- Katastriüksuse piir, nimetus ja tunnus
- Varu arvutuse ploki piir, ploki number ja varu kategooria (aT - aktiivne tarbevaru)
- Uuringuaegne keskmine põhjaveetase
- Eeldatav stabiliseeruv veetase (6.6 abs m) pärast maavara ammendamist
- Tee kaitsevöönd
- Katend
- Ehitusliiv
- Täiteliiv
- Saviliiv/saviliivmoreen



MÄRKUSED:

- Kõrgused EH2000 süsteemis.
- Katastriüksuste ja kitsenduste andmed: Maa- ja Ruumiamet 01.2025. a.
- Ploki 13 aT lamam on absoluutkõrgusel 8.4 m.
- Kogu ala kattub täielikult maaparandussüsteemiga.

<b>MÄEBÜROO NORD</b> Mäebüroo Nord OÜ Pärnu mnt 232/4 11314 Tallinn +372 613 9810 info@maeburoo.ee www.maeburoo.ee			Pärnu maakond, Pärnu linn Reiu-Liiva maardla	
TÖÖ NUMBER 24GL-709			OBJEKT, JOONISE NIMETUS REIU-LIIVA III UURINGURUUM GEOLOOGILISED LÄBILÕIKED I-I', II-II'	
KOOSTAS Veronika Valling (allkirjastatud digitaalselt)			TELLUA Osajuhing Eesti Kiilustik Jõgeva maakond, Põltsamaa vald, Röstla küla, Röstla paekivikanjäär, 48022	
KONTROLLIS Margus Kukk (allkirjastatud digitaalselt)			MÕÕTKRAVA hor 1:1000 vert 1:100 0 5 10 20m 0 1 2m	